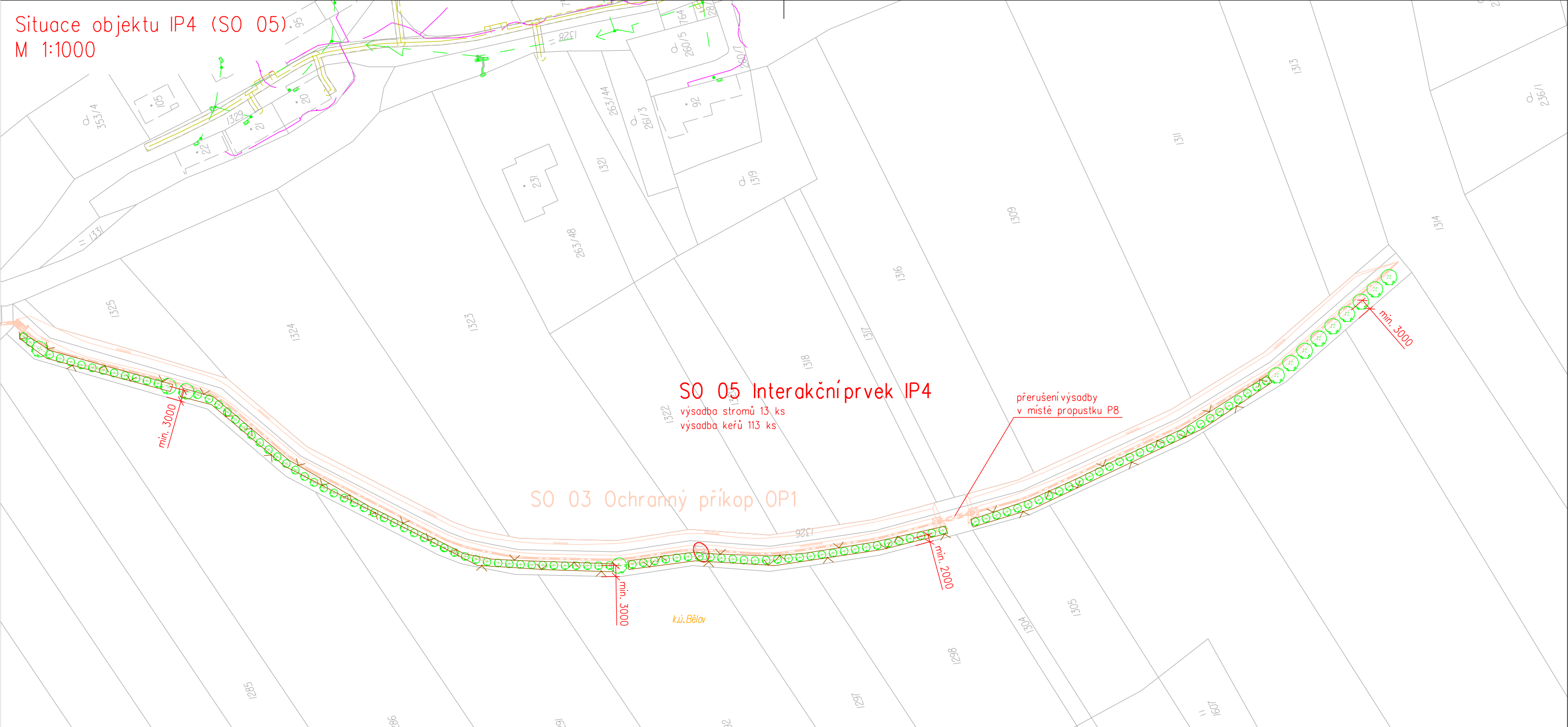






Situace objektu IP4 (SO 05)  
M 1:1000



LEGENDA:


- návrh výsadby (strom/keř)  
SO 03 Ochranný příkop OP1  
hranice parcely, parcelní číslo  
hranice katastru  
zaměření (polohopis, výškopis)  
parcely dotčené výsadbou  
oplocenka, celk. dl. 650 m

## INŽENÝRSKÉ SITE:

- |   |                                      |
|---|--------------------------------------|
|  | NN - NADZEMNÍ VEDENÍ - EG.D, a.s.    |
|  | NN - PODZEMNÍ VEDENÍ - EG.D, a.s.    |
|  | PODZEMNÍ METALICKÝ KABEL - CETIN, a. |
|  | STL - PLYN. VEDENÍ GasNET, a.s.      |

ZÁKRESY PODZEMNÍCH INŽ. SÍŤÍ NELZE POUŽÍ  
JAKO VYTÝČOVACÍ VÝKRES. PŘED ZAHÁJENÍM  
STAVEBNÍCH PRACÍ MUSÍ INVEŠTOR ZAJISTIT  
VYTÝČENÍ SÍŤÍ JEJICH SPRÁVCI A OZNAČENÍ SÍŤÍ  
V TERÉNU DLE PLATNÝCH PŘEDPISŮ

VÝŠKOVÝ SYSTÉM: Bp<sub>v</sub>  
SOUŘADNICOVÝ SYSTÉM: S-JTS

Vypracoval	Zodpov. projektant	Hl. ing. projektu	Vedoucí střediska		AGPOL s.r.o. Jungmannova 153/12 779 00 Olomouc Česká republika
Ing. Jan Krzywon	Ing. Pavel Ježík, Ph.D.	Ing. Pavel Ježík, Ph.D.	Ing. Vaculín O., Ph.D.		
<i>Krzymon</i>	<i>Ježík</i>	<i>Ježík</i>	<i>Vaculin</i>		
Místo stavby	k.ú. Bělov	Kraj	Zlínský	Počet formátů	2A4
Investor	Státní pozemkový úřad ČR, KPÚ pro Zlínský kraj			Datum	06/2022
Akce - objekt	Vodohospodářská opatření v k.ú. Bělov SO 05 - INTERAKČNÍ PRVEK IP4			Stupeň	DSP+DPS
				Zakázkové číslo	2981/060
				Archivní číslo	2981/060
Příloha	Situace objektu IP4 (SO 05)			Měřítko  1:1000	Číslo výkresu  <b>D.3.1.b.1</b>

